

# Keuperheide Route

Nederland | Limburg | Meijel | 40,01 km (ongeveer 2:21 u) | Fietsroute 534456



#	Beschrijving	Afstand	Tijd
---	--------------	---------	------

Nederland | Limburg | Meijel | 40,01 km (ongeveer 2:21 u) | Fietsroute 534456

Aangeboden door

Ivo, Limburg (NL)

Praktische informatie
















Dichtstbijzijnde locaties

- P** Parkeerplaats centrum  
Alexanderhof  
5768BZ Peel en Maas

---

- P** Parkeerplaats  
Nederweerderdijk  
5768PD Peel en Maas





















## Routebeschrijving



















#	Beschrijving	Afstand	Tijd
	Alexanderplein 2, 5768BE, Meijel, Limburg, Nederland	0.00 km	0:00
	Blijf 74 m op Alexanderplein	0.07 km	0:00
	Ga een scherpe bocht linksaf de Schoolstraat op en volg deze weg 48 m	0.12 km	0:00
	Ga linksaf de Kerkveld op en volg deze weg 52 m	0.17 km	0:00
	Kerkveld, 5768AP, Meijel, Limburg, Nederland	0.17 km	0:00
	Blijf 265 m op Kerkveld	0.44 km	0:01
	Ga rechtsaf de Kapelkesweg op en volg deze weg 70 m	0.51 km	0:01
	Ga rechtsaf de Steegstraat op en volg deze weg 8 m	0.52 km	0:01
	Kapelkesweg, 5768AV, Meijel, Limburg, Nederland	0.52 km	0:01
	Blijf 125 m op Steegstraat	0.64 km	0:02
	Ga linksaf de Hoek op en volg deze weg 197 m	0.84 km	0:03
	Hoek, 5768VN, Meijel, Limburg, Nederland	0.84 km	0:03
	Blijf 130 m op Hoek	0.97 km	0:03
	Ga linksaf de Jan Thijssensteeg op en volg deze weg 429 m	1.39 km	0:05
	Jan Thijssensteeg, 5768XH, Meijel, Limburg, Nederland	1.39 km	0:05



















Scan mij



















met de route.nl app en de route wordt geopend op je smartphone. Heb je de app nog niet? Ga dan naar: [www.route.nl/app/download](http://www.route.nl/app/download)







































#	Beschrijving	Afstand	Tijd
	Blijf 771 m op Jan Thijssensteeg	2.16 km	0:08
	Ga rechtsaf de Trinesweg op en volg deze weg 227 m	2.39 km	0:08
	Trinesweg, 5768RM, Meijel, Limburg, Nederland	2.39 km	0:08
	Blijf 790 m op Trinesweg	3.18 km	0:11
	Ga een scherpe bocht linksaf de Katsberg op en volg deze weg 247 m	3.43 km	0:12
	Katsberg 13, 5768RH, Meijel, Limburg, Nederland	3.43 km	0:12
	Blijf 163 m op Katsberg	3.59 km	0:13
	Ga rechtsaf en volg deze weg 432 m	4.02 km	0:15
	Kanaaldijk 2, 5768RE, Meijel, Limburg, Nederland	4.02 km	0:15
	Volg de weg 882 m	4.90 km	0:19
	Volg de weg 447 m	5.35 km	0:21
	Blijf 276 m op Witdonk	5.62 km	0:22
	Witdonk 7, 5768RD, Meijel, Limburg, Nederland	5.62 km	0:22
	Blijf 898 m op Witdonk	6.52 km	0:25
	Ga rechtsaf de Boerderijweg op en volg deze weg 575 m	7.10 km	0:27
	Ga linksaf en volg deze weg 466 m	7.56 km	0:31
	Witdonk, 5768RE, Meijel, Limburg, Nederland	7.56 km	0:31
	Volg de weg 712 m	8.27 km	0:36
	Ga rechtsaf en volg deze weg 359 m	8.63 km	0:42
	Ga rechtsaf de Haambergweg op en volg deze weg 286 m	8.92 km	0:43

#	Beschrijving	Afstand	Tijd
	Haambergweg, 5986NZ, Beringe, Limburg, Nederland	8.92 km	0:43
	Blijf 2.2 km op Haambergweg	11.14 km	0:51
	Ga een scherpe bocht rechtsaf en volg deze weg 23 m	11.16 km	0:51
	Haambergweg, 5981PX, Panningen, Limburg, Nederland	11.16 km	0:51
	Volg de weg 23 m	11.19 km	0:51
	Ga rechtsaf de Haambergweg op en volg deze weg 1.3 km	12.51 km	0:56
	Ga rechtsaf de Karissendijk op en volg deze weg 190 m	12.70 km	0:57
	Karissendijk, 5987NZ, Egchel, Limburg, Nederland	12.70 km	0:57
	Blijf 158 m op Karissendijk	12.86 km	0:58
	Blijf 51 m op Doorbrand	12.91 km	0:58
	Ga linksaf en volg deze weg 254 m	13.16 km	0:59
	Boerderijweg 4b, 6086PJ, Neer, Limburg, Nederland	13.16 km	0:59
	Volg de weg 1.6 km	14.79 km	1:07
	N51.2951, E5.9663	14.79 km	1:07
	Volg de weg 1.0 km	15.82 km	1:12
	Ga linksaf de Neerseweg op en volg deze weg 411 m	16.23 km	1:14
	Neerseweg 107, 5988DA, Helden, Limburg, Nederland	16.23 km	1:14
	Blijf 2.1 km op Neerseweg	18.35 km	1:21















#	Beschrijving	Afstand	Tijd
	Neerseweg, 5987NB, Helden, Limburg, Nederland	18.35 km	1:21
	Blijf 707 m op Neerseweg	19.05 km	1:23
	Ga een scherpe bocht rechtsaf de 't Hóltje op en volg deze weg 615 m	19.67 km	1:25
	Ga rechtsaf de Kesselseweg op en volg deze weg 15 m	19.68 km	1:25
	Ga een flauwe bocht rechtsaf en volg deze weg 54 m	19.73 km	1:25
	Ga rechtsaf de Kesselseweg op en volg deze weg 63 m	19.80 km	1:26
	Kesselseweg, 5988CC, Helden, Limburg, Nederland	19.80 km	1:26
	Blijf 20 m op Kesselseweg	19.82 km	1:26
	Ga linksaf en volg deze weg 318 m	20.13 km	1:27
	Ga linksaf de Nachtegaalstraat op en volg deze weg 303 m	20.44 km	1:28
	Nachtegaalstraat 9, 5988NG, Helden, Limburg, Nederland	20.44 km	1:28
	Blijf 333 m op Nachtegaalstraat	20.77 km	1:29
	Blijf 81 m op Aan de Koeberg	20.85 km	1:29
	Ga een flauwe bocht rechtsaf en volg deze weg 294 m	21.14 km	1:31
	Hazenakkerweg 5, 5988NJ, Helden, Limburg, Nederland	21.14 km	1:31
	Volg de weg 7 m	21.15 km	1:31
	Blijf 212 m op Hazenakkerweg	21.36 km	1:32
	Ga rechtsaf de Kloosterstraat op en volg deze weg 255 m	21.62 km	1:33

#	Beschrijving	Afstand	Tijd
	Kloosterstraat 39, 5988CL, Helden, Limburg, Nederland	21.62 km	1:33
	Blijf 446 m op Kloosterstraat	22.06 km	1:34
	Ga rechtsaf de Baarloseweg op en volg deze weg 252 m	22.31 km	1:35
	Ga rechtsaf en volg deze weg 27 m	22.34 km	1:35
	Baarloseweg 27, 5988NM, Helden, Limburg, Nederland	22.34 km	1:35
	Volg de weg 27 m	22.36 km	1:35
	Ga rechtsaf de Baarloseweg op en volg deze weg 811 m	23.18 km	1:38
	Ga linksaf de Oude Dijk op en volg deze weg 262 m	23.44 km	1:39
	Oude Dijk 3, 5988NZ, Helden, Limburg, Nederland	23.44 km	1:39
	Blijf 820 m op Oude Dijk	24.26 km	1:42
	Ga linksaf de Zandbergweg op en volg deze weg 319 m	24.58 km	1:43
	Zandbergweg, 5991, Helden, Limburg, Nederland	24.58 km	1:43
	Blijf 746 m op Zandbergweg	25.32 km	1:46
	Ga een scherpe bocht rechtsaf de Dekeshorst op en volg deze weg 353 m	25.67 km	1:47
	Dekeshorst, 5988NX, Helden, Limburg, Nederland	25.67 km	1:47
	Blijf 296 m op Dekeshorst	25.97 km	1:49
	Ga linksaf de Maasbreeseweg, N562 op en volg deze weg 46 m	26.02 km	1:49
	Neem afslag 1 op de rotonde naar Loo	26.38 km	1:50

#	Beschrijving	Afstand	Tijd
	Loo 22A, 5988PC, Helden, Limburg, Nederland	26.38 km	1:50
	Blijf 909 m op Loo	27.29 km	1:53
	Ga een scherpe bocht rechtsaf de Loosteeg op en volg deze weg 30 m	27.32 km	1:54
	Ga linksaf de Vosberg op en volg deze weg 327 m	27.64 km	1:55
	Vosberg 24A, 5981NM, Panningen, Limburg, Nederland	27.64 km	1:55
	Blijf 901 m op Vosberg	28.54 km	1:58
	Blijf 387 m op Nobisstraat	28.93 km	2:00
	Nobisstraat 12, 5981PE, Panningen, Limburg, Nederland	28.93 km	2:00
	Blijf 315 m op Nobisstraat	29.24 km	2:01
	Ga een scherpe bocht rechtsaf de Kaumeshoek op en volg deze weg 130 m	29.37 km	2:01
	Ga een flauwe bocht rechtsaf de Unknown op en volg deze weg 297 m	29.67 km	2:03
	Nobisstraat 12, 5981PE, Panningen, Limburg, Nederland	29.67 km	2:03
	Blijf 690 m op Unknown	30.36 km	2:06
	Blijf 179 m op Unknown	30.54 km	2:07
	Ga linksaf de Heide op en volg deze weg 116 m	30.65 km	2:07
	Heide 6B-14, 5981NX, Panningen, Limburg, Nederland	30.65 km	2:07
	Blijf 858 m op Heide	31.51 km	2:10
	Ga rechtsaf de Kaumeshoek op en volg deze weg 401 m	31.91 km	2:12

#	Beschrijving	Afstand	Tijd
	Ga linksaf de Hoogstraat op en volg deze weg 183 m	32.09 km	2:12
	Ga rechtsaf de Hoevenstraat op en volg deze weg 495 m	32.59 km	2:14
	Ga een scherpe bocht rechtsaf de Marisbaan op en volg deze weg 376 m	32.96 km	2:16
	Marisbaan 7, 5986NE, Beringe, Limburg, Nederland	32.96 km	2:16
	Blijf 1.3 km op Marisbaan	34.22 km	2:20
	Ga linksaf de Ontginningsweg op en volg deze weg 215 m	34.43 km	2:21
	Ontginningsweg 24, 5985NE, Grashoek, Limburg, Nederland	34.43 km	2:21
	Blijf 1.0 km op Ontginningsweg	35.46 km	2:25
	Blijf 287 m op Kwakvors	35.74 km	2:26
	Kwakvors, 5985NH, Grashoek, Limburg, Nederland	35.74 km	2:26
	Blijf 242 m op Kwakvors	35.99 km	2:27
	Ga linksaf en volg deze weg 229 m	36.21 km	2:28
	Ga een flauwe bocht rechtsaf en volg deze weg 134 m	36.35 km	2:29
	Ga een scherpe bocht linksaf en volg deze weg 402 m	36.75 km	2:35
	Kwakvors 9, 5985NH, Grashoek, Limburg, Nederland	36.75 km	2:35
	Volg de weg 735 m	37.48 km	2:46
	Vieruitersten 4, 5768RP, Meijel, Limburg, Nederland	37.48 km	2:46
	Volg de weg 286 m	37.77 km	2:50



#	Beschrijving	Afstand	Tijd
	Ga een flauwe bocht linksaf en volg deze weg 157 m	37.93 km	2:50
	Ga een flauwe bocht linksaf en volg deze weg 242 m	38.17 km	2:52
	Trinesweg 1, 5768RM, Meijel, Limburg, Nederland	38.17 km	2:52
	Volg de weg 367 m	38.53 km	2:53
	Blijf 389 m op Steegstraat	38.92 km	2:55
	Steegstraat, 5768RL, Meijel, Limburg, Nederland	38.92 km	2:55
	Blijf 666 m op Steegstraat	39.59 km	2:57
	Ga een scherpe bocht rechtsaf de Kapelkesweg op en volg deze weg 70 m	39.66 km	2:58
	Ga linksaf de Kerkveld op en volg deze weg 217 m	39.87 km	2:58
	Ga rechtsaf de Pastpaedje op en volg deze weg 44 m	39.92 km	2:58
	Ga linksaf en volg deze weg 34 m	39.95 km	2:59
	Ga een flauwe bocht linksaf en volg deze weg 5 m	39.96 km	2:59
	Ga linksaf de Alexanderplein op en volg deze weg 52 m	40.01 km	2:59
	Alexanderplein 2, 5768BE, Meijel, Limburg, Nederland	40.01 km	2:59

Route.nl wenst je veel fietsplezier.

Graag zien we je terug voor één van onze andere 63819 gratis routes op onze site!